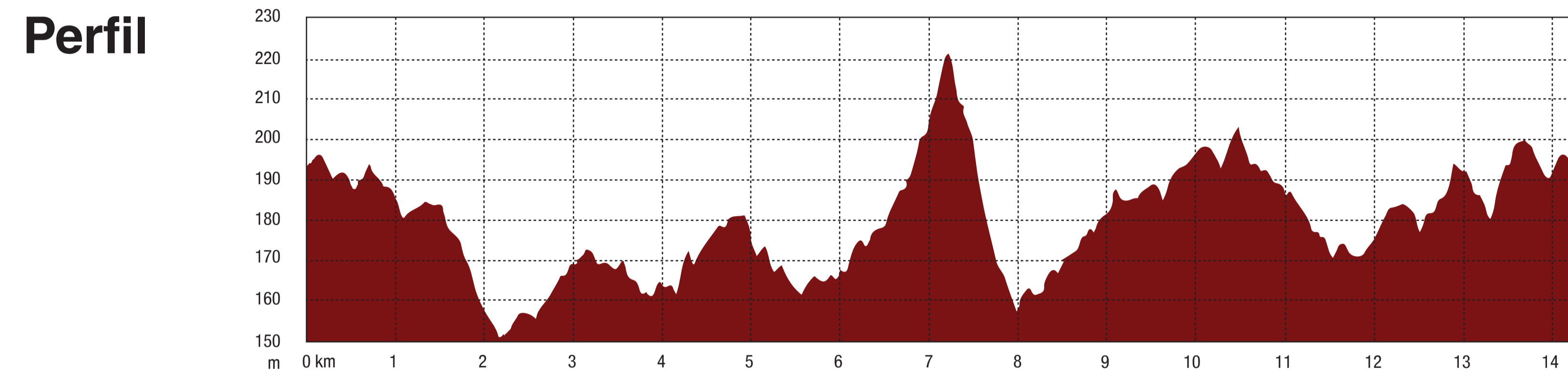


## Dehesas de Cheles\_Ruta BTT 4



### Criterios MIDE ( Método para la Información de Excursiones)



1 Severidad



2 Orientación




2 Dificultad




2 Esfuerzo


### Marcas del sendero



Dirección Ruta



Cambio de dirección a la derecha



Cambio de dirección a la izquierda

### Recomendaciones

Es una ruta circular de origen y fin en la localidad de Cheles, ruta de 14,28 km fácil de practicar (verde), siguiendo un camino, ratios de subida de 2,68% y ratios de bajada de 3,49 %.

### Descripción

Ruta circular que recorre el término municipal de Cheles, donde disfrutamos del entorno de Alqueva en todo su esplendor.

Cheles ha estado poblada desde tiempos prehistóricos como demuestran yacimientos arqueológicos encontrados a orillas del río. En el centro de la población, encontramos la Iglesia Parroquial de la Concepción que se construyó a principios del S.XVI sufriendo posteriormente daños en las guerras.

Pero lo más interesante de esta ruta es el paisaje de dehesa con gran riqueza de flora y fauna en el entorno del lago de Alqueva. Entre la flora encontramos plantas aromáticas como el tomillo, menta, orégano y la Rosa de Alejandría o Rosa Albardeira. Podremos también avistar aves como águilas reales, águilas perdiceras, grullas o cigüeñas negras.

Rota circular que atravessa o concelho de Cheles, onde apreciamos o ambiente do Alqueva em todo o seu esplendor.

Cheles foi povoada desde os tempos pré-históricos, como evidenciado por sítios arqueológicos encontrados nas margens do rio. No centro da vila, encontramos a Igreja Paroquial de La Concepción que foi construída no início do século XVI, posteriormente sofrendo danos nas guerras.

Mas o mais interessante deste percurso é a paisagem de várzeas com uma grande riqueza de flora e fauna nos arredores do Lago de Alqueva. Entre a flora encontramos plantas aromáticas como o tomilho, a menta, o orégão e a Rosa Albardeira. Também podemos observar aves como águias douradas, águias de Bonelli, grous ou cegonhas pretas.



Dehesa de Cheles



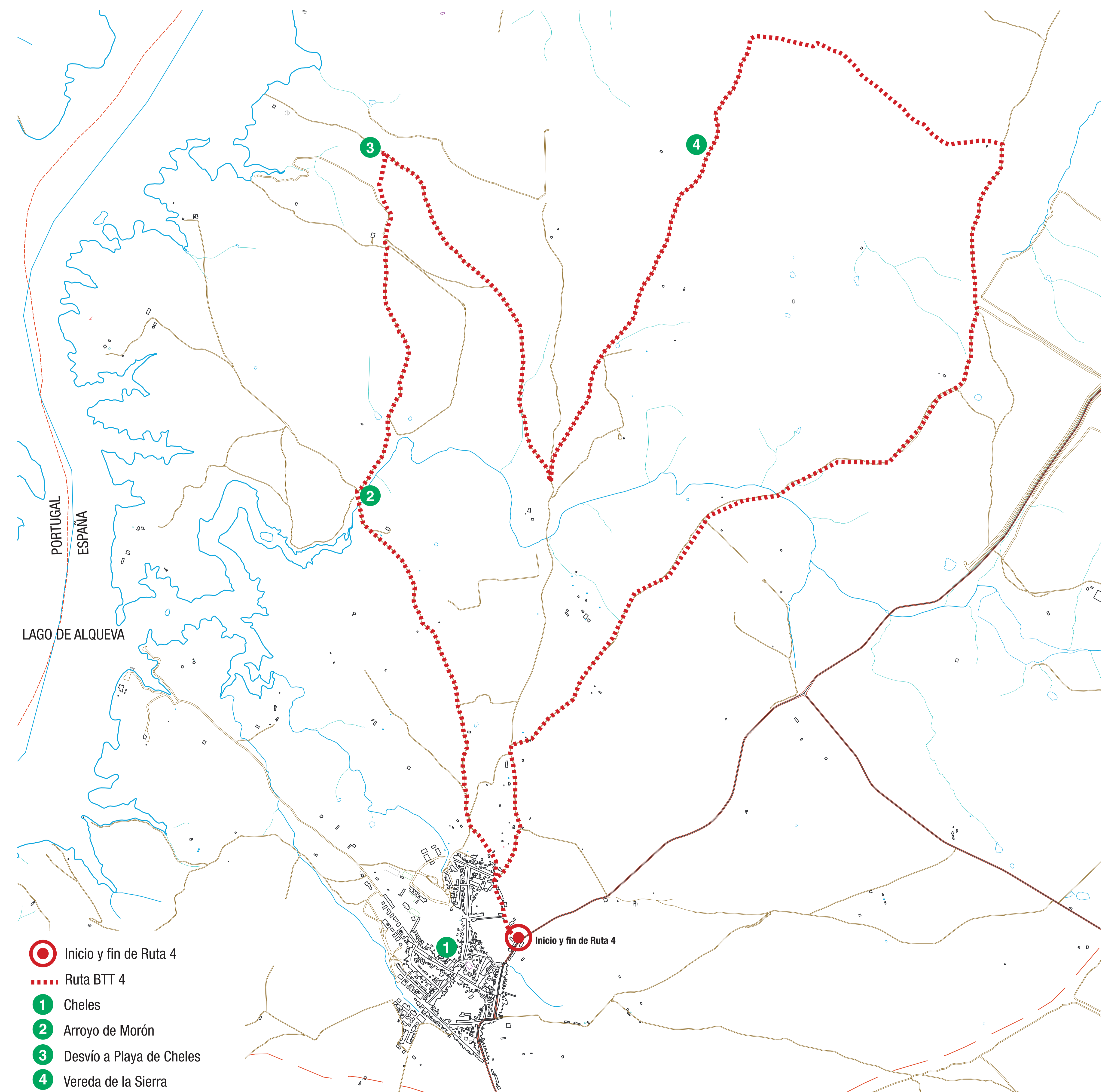
Rutas BTT



Pastoreo de cabras

### Ficha Técnica

DISTANCIAS: Total 14,28 km. Desnivel de subida acumulado 140,29 m. Desnivel de bajada acumulado 145,19 m. Altura máxima 220,02m. Altura mínima 159,45 m. Ratio de subida 2,68%. Ratio de bajada 3,49%. Desnivel positivo 9,82 m. Desnivel negativo 10,17m



Inicio y fin de Ruta 4

Ruta BTT 4

1 Cheles

2 Arroyo de Morón

3 Desvío a Playa de Cheles

4 Vereda de la Sierra